

Framtíðarsýn: Þrjár sviðsmyndir

# Samgönguþing

19. febrúar 2015

Framtíðarhópur Samgönguráðs

Dr. Eyjólfur Guðmundsson, formaður

# Framtíðarhópur – Samgöngur árið 2050

- Umræðuhópur um mögulegar sviðsmyndir af samgöngum framtíðar
  - Sviðsmynd 1: Sagan segir til um framtíð
  - Sviðsmynd 2: Tækninýjungar hafa áhrif á þróun samgangna
  - Sviðsmynd 3: Bylting í samgöngum
- Ekki hávísindaleg greining heldur samtali einstaklinga með sérþekkingu á ýmsum sviðum samfélagsins með sérstakan áhuga á þróun í samgöngumálum
- Ekki spá heldur möguleg þróun – Ákvarðanir stjórnvalda geta gert þessar sviðsmyndir að raunveruleika eða færð þróunina í allt aðra átt.

# Framtíðarhópur

- Eyjólfur Guðmundsson, rektor HA, formaður
  - Auðlindahagfræðingur
- Guðmundur Freyr Úlfarsson, prófessor við HÍ
  - Samgönguverkfræðingur
- Hildur Sverrisdóttir, lögfræðingur
  - Bílastæðanefnd Reykjavíkurborgar og varamaður í stjórn Faxaflóahafna
- Vífill Karlsson, atvinnuráðgjafi
  - Auðlindahagfræðingur: samgöngu- og svæðahagfræði
- Magnús Þór Ásmundsson, forstjóri Alcoa
  - Rafmagnsverkfræðingur
- Ásta Þorleifsdóttir, sérfræðingur í Innanríkisráðuneytinu starfaði með hópnum



# Meginforsendur um þróun farartækja

- Tækninýjungar

- **Flug:** Hægar breytingar í átt að meiri hagkvæmni stærri véla. Töluverð þróun í flugleiðsögutækni og sjálfvirknivæðingu.
- **Siglingar:** Hægar tæknibreytingar með tilliti til nýrra orkugjafa og hagkvæmni í orkunotkun. Engin bylting.
- **Bifreiðar:** Umbylting í orkunotkun – tilfærsla yfir á rafmagn eða aðra orkugjafa. Algjör bylting í sjálfrennreiðum en spurning hversu útbreidd hún verður.



## Self-driving vehicles could cut U.S. car ownership by half

LIVESCIENCE / 5 days ago

In the not-too-distant future, the typical picture of a big American household in the suburbs might include just one car in the driveway.

 1.6K SHARES



## Apple's camera-equipped minivan hints at Street View-like mapping plans

REX SANTUS / Feb 04, 2015

Apple is reportedly testing out at least a dozen mysterious vehicles that are equipped with mounted cameras.


 1.3K SHARES



## Google wants self-driving cars on the road within 5 years

REX SANTUS / Jan 15, 2015

Google wants driverless vehicles to be ready for production by 2020.

 2.8K SHARES

Introducing

# All-Wheel Drive Dual Motor and Autopilot

[ORDER](#)

[TEST DRIVE](#)

[Apply for financing](#)





📷 The pod's sensory apparatus will make 3D maps over the course of its three-year trial.  
Photograph: Graham Turner/the Guardian



# Fólksfjöldi

- Verið að vinna í þessum hluta en ...
  - Sviðsmynd 1: Sú saga sem við þekkjum of vel heldur áfram
  - Sviðsmynd 2: Þétting byggðakjarna drifin áfram af tækninýjungum
  - Sviðsmynd 3: Breytt byggðarmynstur í ljósi nýrra orkugjafa og nýrrar tækni með sjálfrennireiðum



# Ferðapjónusta

- Þróun ferðmannafjölda getur orðið lykilþáttur í samgöngubyltingu
- Nú hefur verið spáð 15% aukningu á ferðamannastraum næstu árin
- Ef aukningin væri 5% á ári næstu 35 árin þá værum við með 5 milljón ferðamenn árið 2050!
  - Sviðsmynd 1: Fjölgun verður ekki mikil umfram 1 milljón ferðamanna
  - Sviðsmynd 2: Meðalvöxtur sem skilar 3 milljón ferðamönnum
  - Sviðsmynd 3: Aukning verður stöðug og nær 5 milljónum ferðamönnum

## Sagan segir til um framtíð - Drög

2014 - 2050

SVÍÐSMYND 1

SVÍÐSMYND 1 gerir ráð fyrir að vegstyttingar verði einna helst á fomi brúa og gangna. Gert er ráð fyrir áframhaldandi vegbótum og brekkun á öllum einbreiðum brúum. Hálandisvegir verða bættir og opnir lengur en nú er en verða þó fyrst og fremst ferðamannvegir en ekki eiginleg uppbygging á samgöngukerfi. Gert er ráð fyrir að styttri hálandisleiðir s.b. leið um Uxahryggi og Kjöl verði bættar og að sjálfrennreiðar verði komnar í helstu þéttbýli. Allir hringvegir, þjóðvegir og stofnvegir malbakar

### SKÝRINGAR:

#### VEGAKERFI

- A** — Hringtenging Vestfirjarða um Dýrafjarðargöng
- B** — Ný Holtavörðuheidi
- C** — Sundabraut
- D** — Tvöföldun hringvegjar milli Borgarnes og Selfoss
- E** — Vegstytting um Svínvetningabraut við Blönduós
- F** — Göng undir Öxnadalshéiði
- G** — T-göng á Mið-Austurlandi – tenging Seyðisfjarðar við Egilsstaði og firði - eitt vinnusóknarsvæði
- H** — Lónsheiðargöng
- I** — Vaðlaheiðargöng
- Hálandisvegir opnir lengur sem ferðamannvegir en ekki sem hluti af megin-samgöngukerfi. Styttri hálandisleiðir bættar
- Hjólastigar meðfram hringvegi
- Styrking vinnusóknarsvæða á Austfirjörðum og Suð-Vestfirjörðum
- Ferðamannvegir á fleiri staði, þjónustaðir allt árið
- Brú yfir Jökulsárlónsfjörð
- Sjálfrennreiðar (Sjálfstýrðir bílar) í helstu þéttbýlum, verður markaðshæft á næstu 15-20 árum
- Vaxandi hlutdeild almennings-samgangna og annarra samgöngumáta

#### FJARSKIPTI

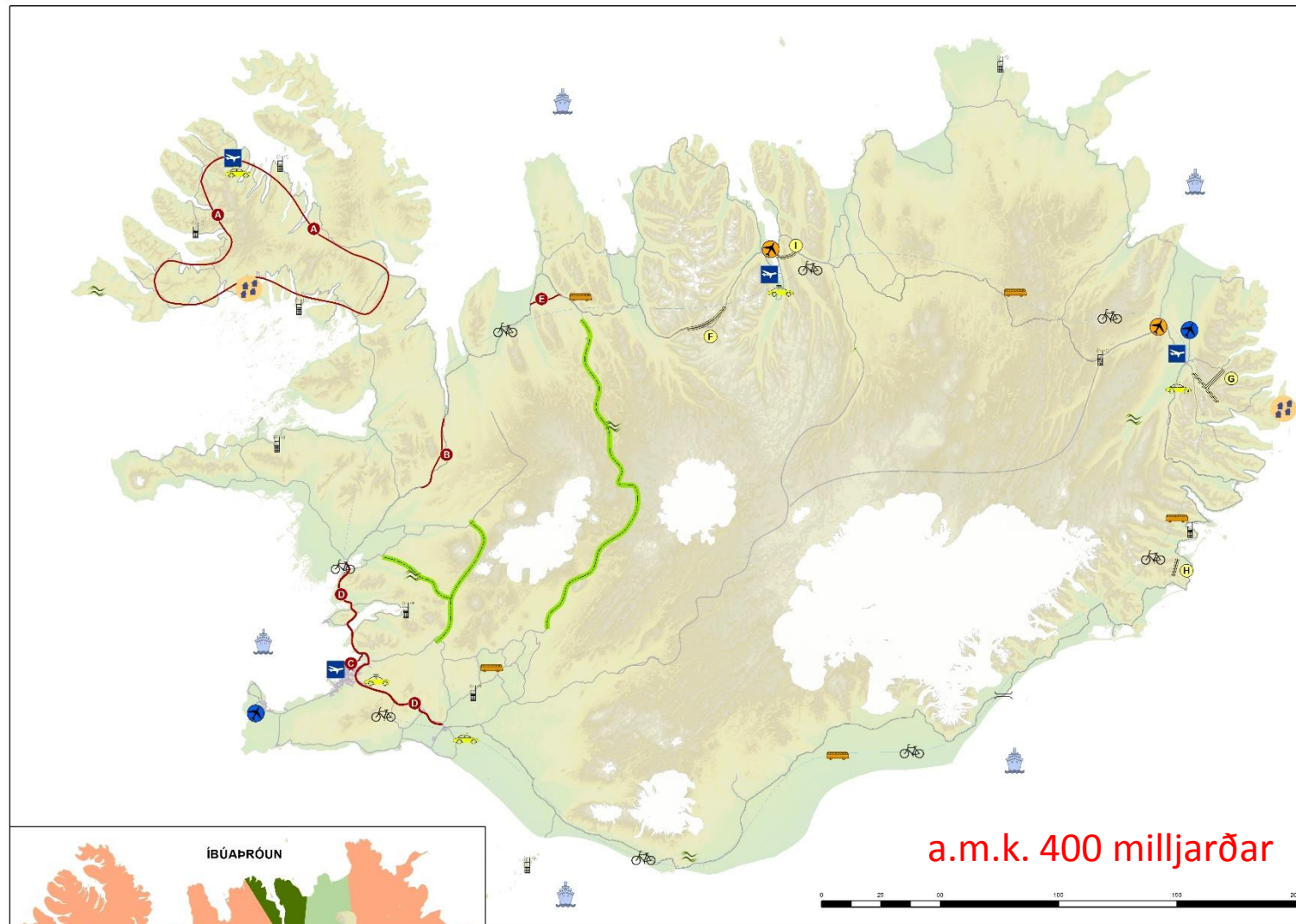
- FjarSKIPTI á öllum vegum

#### SIGLINGAR

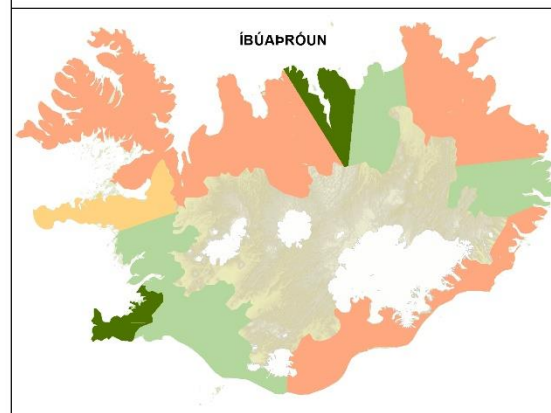
- Háfnisárin starfsemi og aukin þjónusta við auðindaleit og nýtingu á Austur Grænlandi frá Norðausturlandi og Austurlandi
- Áframhaldandi áhersla á strandflutninga

#### FLUG

- 3-5 áfangastaðir innanlands. Millilandaflug á Norðausturlandi. Lítil breytingar í flugi, betri eldsneytsýning, 40 manna þotur stytta flugtíma.
- Meginhluti millilandaflugs í Keflavík en þróun í millilandaflug frá Egilsstöðum og Akureyri. Þjónusta við NA –Grænland á Akureyri og Egilsstöðum
- Bætt aðstaða á Norður- og Austurlandi fyrir millilandaflug



a.m.k. 400 milljarðar



### ÍBÚAÞRÓUN

Hlutfallsleg fækkun/fjöldun innan landshluta á milli árunna 2014 - 2050

- Mikil fækkun
- Enginn eða lítil fækkun
- Lítil til meðal fjöldun
- Mikill fjöldun

### HELSTU FORSENDUR SVÍÐSMYNDAR 1

- ▶ Viðvarandi fækkun fólks utan dreifbýlstaða, hækkandi meðalaldur og færri börn.
- ▶ Áframhaldandi vöxtur höfuðborgarsvæðisins og nokkurra þjónustu/afvinnusvæða, þá einna helst í kringum byggðakjarna í kringum höfuðborgarsvæðið, Akureyri og Miðausturlandi.
- ▶ Áframhaldandi fækkun íbúa á Vestfirjörðum og á Norðurlandi.
- ▶ Svæðum í heilsársbyggð fækkar t.d. á Ströndum og Sléttu.
- ▶ Orkuskipti: Innviðir fyrir aðra orkugjafa komnar viðast hvar í þéttbýli - Mögulegir orkugjafar væru rafmagn, H<sub>2</sub>, Metan, lífrænt.
- ▶ Vaxandi ferðaþjónusta en þó hægar vöxtur en síðustu ár. Hefur einhver áhrif á samfélagsgerð og samgöngur.
- ▶ Sama þróun í umhverfisbreytingum, vaxandi GHÍ í andrúmslofti,
- ▶ Hækkandi meðalhiti, hærr sjávarstaða og landris á Suðausturlandi.
- ▶ Jöklar hopa hraðar.



Mkv. 1:1.250.000 [A2] Dags.: 18.02.2015 Unnið: GHS/KP

**VSÓ RÁÐGJÖF**

# Tækninýjungar hafa áhrif á þróun - Drög

2014 - 2050

SVIÐSMYND 2

Sviðsmynd 2 byggir á sviðsmynd 1 en til viðbótar er gert ráð fyrir að fólk muni minna mæli eiga bíla í þéttbýlisstöðum. Að samgöngur muni einkennast af almenningssamgöngum, bílaskjum og pontun faratækja eftir þörfum. Að hálandisvegir verði bættir sem ferðamannvegir og opnir lengur en nú er.

## VEGAKERFI

- A** Hringtenging Vestfjarða um Dýrafjarðargöng
- B** Ný Holtavörðuheidi
- C** Sundabraut
- D** Tvöföldun hringvegjar milli Borgarnes og Selfoss
- E** Vegstytting um Svínvetningabraut við Blönduós
- F** Kjalvegur að heilsársvegi
- G** Göng undir Öxnadalshéði
- H** T-göng á Mið-Austurlandi – tenging Seyðisfjarðar við Egilsstaði og firól – eitt vinnusóknarsvæði
- I** Lönsheiðargöng
- J** Hálfðánargöng
- K** Vatnseyrargöng
- L** Vaðlaheiðargöng
- M** Dýrafjarðargöng
- Fjalvegir heyrja sögunni til, allir meginvegir fara um jarðgöng þar sem þörf þykir
- Hálendisvegir opnir lengur sem ferðamannvegir en ekki sem hluti af meginvegakerfi. Styttri hálendisleiðir bættar
- Innlendir orkugjafar í samgöngum á landi – Grænar almenningssamgöngur
- Innviðir fyrir aðra orkugjafa (rafmagn, H2) komnir um allt land
- Hjólástigar meðfram hringvegi
- Lestarsamgöngur eða annarskonar almenningssamgöngur milli Keflavíkur og Reykjavíkur.
- Styrking vinnusóknarsvæða á Austfjörðum og Suð-Vestfjörðum
- Ferðamannvegir á fleiri staði, þjónustaðir allt árið
- Brú yfir Jökulsárlónsfjörð
- Sjálfrennreiðar (Sjálfstýrdir bílar) í helstu þéttbýlum, verður markaðshæft á næstu 15-20 árum
- Vaxandi hlutfeldi almenningssamgangna og annarra samgöngumála

## FJARSKIPTI

- Altenging landsins –farnet 4G- xG um allt land

## SIGLINGAR

- Hafnsækin þjónusta fyrir Grænland (umskipunarhöfn fyrir vörur)
- Hafnsækin starfsemi og aukin þjónusta við auðblindaleit og nýjngu á Austur-Grænlandi frá Norðausturlandi og Austurlandi
- Ferja í Arnarfirði

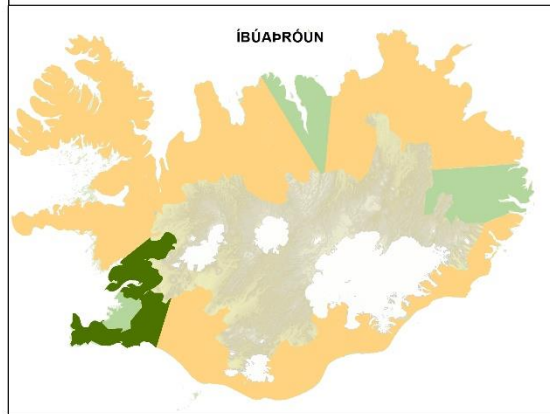
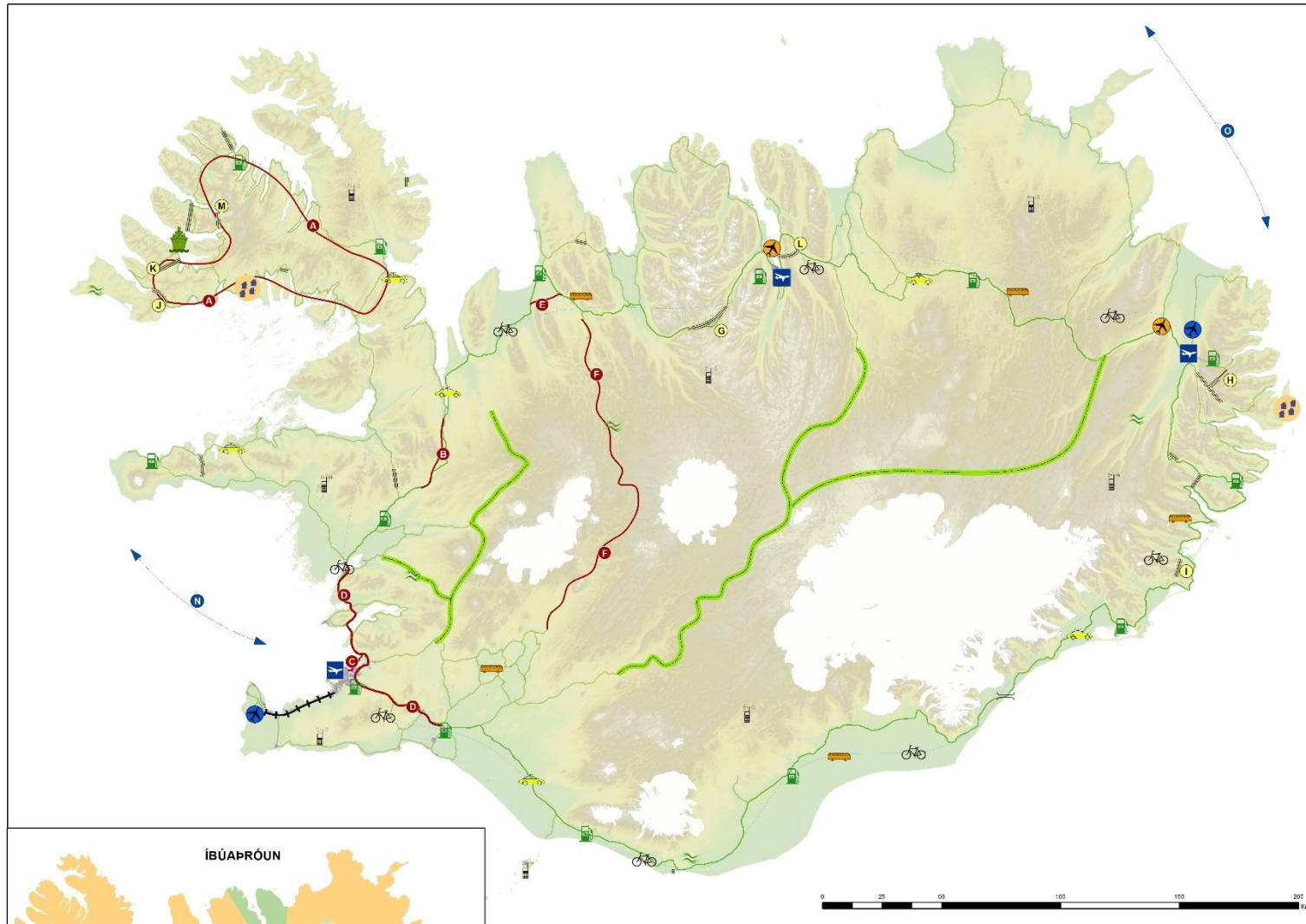
## FLUG

- Áfangastöðum í Innanlandsflugi fækkar með samgöngubótum
- Bætt aðstaða á Norður- og Austurlandi fyrir milliandaflug
- Milliandaflug í Keflavík og milliandaflug á Egilsstöðum mun hafa mikil áhrif á farþegaflug. Þjónusta við NA –Grænland á Akureyri og Egilsstöðum



Mkv. 1:1.250.000 [A2] Dags.: 18.02.2015 Unnið.: GHS/KP

**VSÓ RÁÐGJÖF**



## ÍBÚAÞRÓUN

### Breytingar frá sviðsmynd 1

- Mest fækkun, meiri en gert var ráð fyrir
- Minni fækkun en gert var ráð fyrir
- Fjölgun, minni en gert var ráð fyrir
- Fjölgun, meiri en gert var ráð fyrir

## SVIÐSMYND 2: BREYTINGAR Á FORSENUM FRÁ SVIÐSMYND 1

- Meiri breytingar í lýðræði, þjóðin eldist og börnum fækkar.
- Áframhaldandi fækkun fólks utan þéttbýlisstaða.
- Auknar samgöngubætur leida til þess að íbúafjöldunin dreifist enn meira á Suðvestur hornið en verið hefur. Vöxturinn verður meiri á Suðurnesjum, Suðurlandi og Vesturlandi. Vaxtarjaðar Höfuðborgarsvæðisins vikkar og íbúafjöldun verður meiri á stærri hluta Vesturlands og Suðurlands.
- Sterkt höfuðborgarsvæði myndast þar sem ungir og aldraðir sækja meira í miðborg og ungt fjölskyldufólk með börn leitar í auknum mæli í úthverfi.
- Vaxtarjaðar á Norðurlandi eystra þokast austar.
- Fækkun verður enn meiri á Vestfjörðum og Norðurlandi vestra.
- Í einangruðustu sveitum mun íbúum fækka enn meir og samfella í byggð eykst.
- Umhverfisbreytingar meiri og órar.
- Hraðari bráðnun jökla.
- Sjávarstöðubreytingar aukast og landris á Suðausturlandi eykst.
- Hærra hitastig og styttri vetur.

# Bylting í samgöngum - Drög

2014 - 2050

SVIÐSMYND 3

Sviðsmynd 3 gerir ráð fyrir að allar almennar vegabætur séu komnar og jarðgöng tengi byggðir. Einnig er gert ráð fyrir miklum og örum breytingum í tækni og á nýtingu hennar. Gert er ráð fyrir að fólk mun í minna mæli eiga bíla. Að samgöngur muni einkennast af bílaskýum og þóntum faratækja eftir þörtum. Gert er ráð fyrir verulegri aukningu í ferðabjónustu þannig að allt að 5 milljón ferðamanna komi til landsins á hverju ári.

## SKÝRINGAR:

### VEGAKERFI

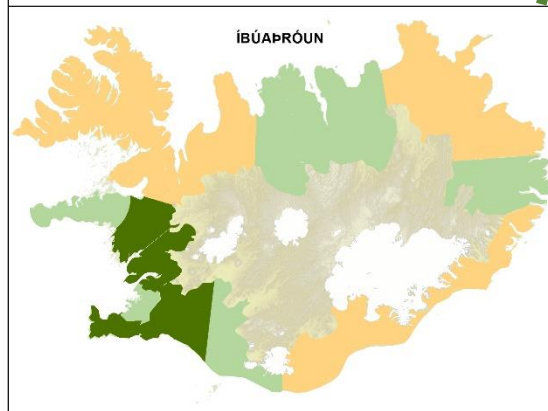
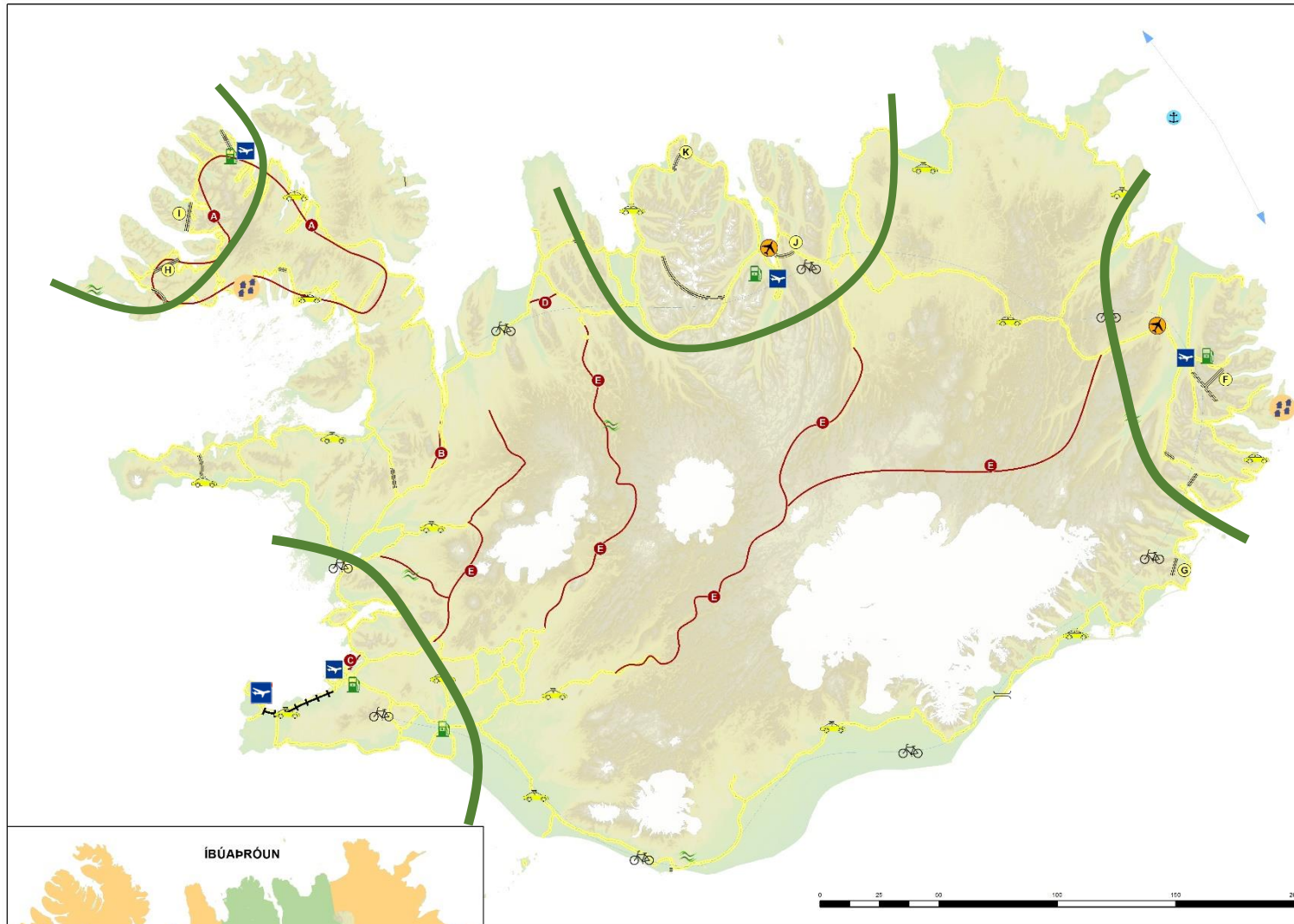
- Snjallvegir sem stýja við framþróun sjálfrennireiða.
- A Hringtenging Vestfirða um Dýrafjarðargöng
- B Ný Holtavörðuheidi
- C Sundabraut
- D Vegstytting um Svínvetningabraut við Blönduós
- E Hálandisvegir orðnar af stofnleiðum
- F T-göng á Mið-Austurlandi – tenging Seyðisfjarðar við Egilsstaði og firði - eitt vinnusóknarsvæði
- G Lónsheiðargöng
- H Hálfðánargöng
- I Vatnseyrargöng
- J Vaðlaheiðargöng
- K Tröllaskagagöng
- Fjallvegir heyrja sögunni til, allir meginvegir fara um jarðgöng bar sem þörf þykir
- Hjólástígar meðfram hringvegi
- Háhraðalest
- Styrking vinnusóknarsvæða á Austurlörum og Suð-Vesturlörum
- Ferðamannavegir á fleiri staði, þjónustaðir allt árið
- Brú yfir Jökulsárlónsfjörð
- Sjálfrennireiðar, fullkomið farnet – sitinging
- Nýir orkugjafar

### SIGLINGAR

- Siglingar- heimskautssiglingar um pólinn samhliða hlýnun
- Umskipunarhöfn á Norðaustur- eða Austurlandi, þjónusta við heimskautasiglingar

### FLUG

- Litlar fyrirsjáanlegar tæknibreytingar á flugi.
- Bætt aðstaða á Norðausturlandi fyrir millilandaflug



## ÍBÚAÞRÓUN

### Breytingar frá sviðsmyndum 1 og 2

- Mest fækkun, meiri en gert var ráð fyrir
- Minni fækkun en gert var ráð fyrir
- Fjölgun, minni en gert var ráð fyrir
- Fjölgun, meiri en gert var ráð fyrir

## SVIÐSMYND 3, BREYTINGAR Á FORSENDUM FRÁ SVIÐSMYND 1 OG 2

- Breyttir atvinnuættir og landnytjar samfara hlýnun
- Breytt viðhorf. Fólk verður mun jökvæðara gagnvart almenningsamgöngum
- Íbúafjölgun verður minni á höfuðborgarsvæðinu en gert var ráð fyrir í sviðsmynd 2. Vöxturinn verður enn meiri á Suðurnesjum, Suðurlandi og Vesturlandi auk þess sem vaxtarjaðar höfuðborgarsvæðisins mun vikka enn frekar og íbúafjölgun verður enn meiri á stærri hluta Vesturlands og Suðurlands.
- Á landinu verða 2 sterk kjarnasvæði utan Suðvesturhómsins, í Eyjafirði og á Miðausturlandi
- Vaxtarjaðar á Norðurlandi eystra þokast enn austar.
- Íbúum fækkar minna á Vestfjörðum og Norðurlandi vestra en í sviðsmynd 1
- Íbúum í einangruðum sveitum fækkar meira, svæði leggjast af og enn meiri samfella verður í byggð en í sviðsmynd 2
- Miklar umhverfisbreytingar – hlýnun og sjávarstöðuhækkun eykst og hefur meiri áhrif
- Gróðurhúsaáhrif aukast
- Mikið landris á Suðausturlandi breytlir forsendum hafna á svæðinu
- Landsig verður nokkuð á annesjum höfuðborgarsvæðisins
- Skipulagsmál verða mjög mikilvæg. Meiri áhersla verður á lýðheilsu, fjölbreyttum ferðamatum og þéttingu byggðar



Mkv. 1:1.250.000 [A2] Dags.: 18.02.2015 Unnið.: GHS/KP

**VSÓ RÁÐGJÖF**