

SAMGÖNGUR Í TÖLUM



Samgönguráðuneytið 1999

Tilgangurinn með útgáfu þessa talnakvers er að taka saman þær tölulegu staðreyndir sem samgönguráðuneytið og stofnanir þess fást við og gera þær aðgengilegar almenningi. Margt af því sem hér er sett fram hefur verið birt áður. En þetta er í fyrsta sinn sem gefið er út rit sem inniheldur tölulegar upplýsingar sem varpa ljósi á heildarmynd samgangna.

Í framtíðinni er stefnt að því að gefa út veigameira rit sem inniheldur bæði einfaldar grunntölur auk flóknari talnasafna og mynda.

Halldór Blöndal
Samgönguráðherra



ISBN 9979-9402-0-4

Útgefandi samgönguráðuneytið 1999.
Ábyrgðarmaður: Rúnar Guðjónsson.
Umbrot: Element Auglýsingastofa ehf.
Prentun: Hagprent-Ingólfsprent ehf.

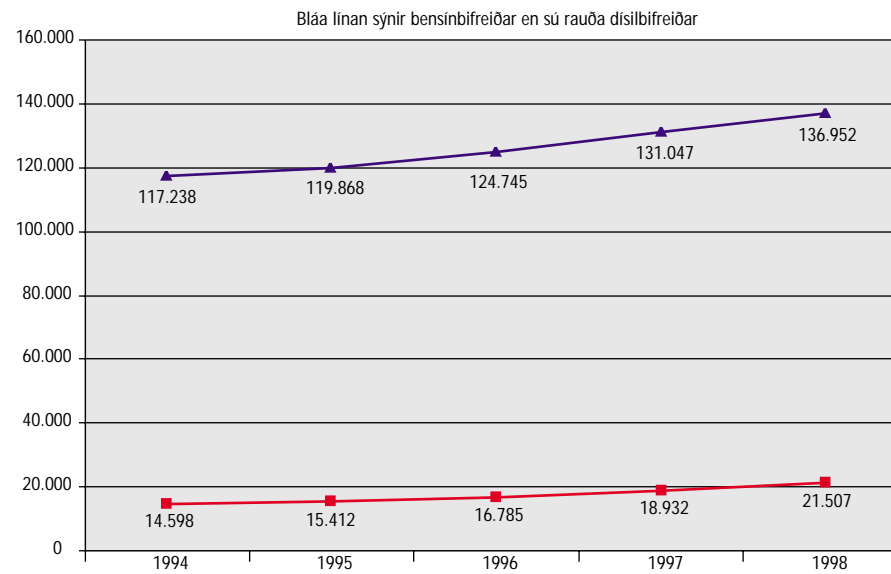
1778 Póstskip byrja reglulegar siglingar milli Íslands og Danmerkur, einu sinni á ári. **1782** Fyrsti landpósturinn hefur störf. **1874** Ísland fær stjórnarskrá. **1. desember 1878** Fyrsti vitinn, Reykjanesviti, tekinn í notkun. **1891** Ölfusárbrú byggð. **4. mars 1904** Ísland fær heimastjórn. **20. júní 1904** Fyrsti billinn (mótorvagn) Thomsonbillinn kemur til landsins. **25. ágúst 1906** Ritsímasambandi komið á. **1916** Póstflutningar hefjast með bifreiðum. **22. mars 1919** Fyrsta flugfélagið, Flugfélag Íslands stofnað. **3. september 1919** Fyrsta íslenska flugvélin flygur frá íslenskri grund. **1926** Byrjað að leggja síma um sveitir landsins. **1928** Byrjað að senda póst með flugi innanlands. **1930** Þúsund ára afmæli Alþingis. **20. september 1930** Fyrsti íslenski atvinnuflugmaðurinn útskrifast. **20. desember 1930** Hljóðvarpið tekur til starfa. **1935** Talsamband við útlönd opnað. **17. júní 1944** Ísland verður sjálfstætt lýðveldi. **Desember 1948** Fyrstu veggöngin opnuð í gegnum Arnarneshamar. **1962 og 1963** Opnaðir sæsímastrengirnir Scotice og Icecan. **30. september 1966** Sjónvarpið tekur til starfa. **14. júlí 1974** Hringvegurinn opnaður við Skeiðará. **6. október 1980** Skyggirnir tekinn í notkun og um leið opnuð sjálfvirk útlandasímstöð. **1983** Póstfaxþjónusta hefst. **21. júlí 1989** Ísland formlega tengt við Internetið. **1. mars 1998** Breiðvarpið tekið í notkun.

FJÖLDI DÍSIL- OG BENSÍNBIFREIÐA ÍSLENDINGA 1994-1998

SAMGÖNGUR Í TÖLUM - VEGIR

(HEIMILD: VEGAGERÐIN)

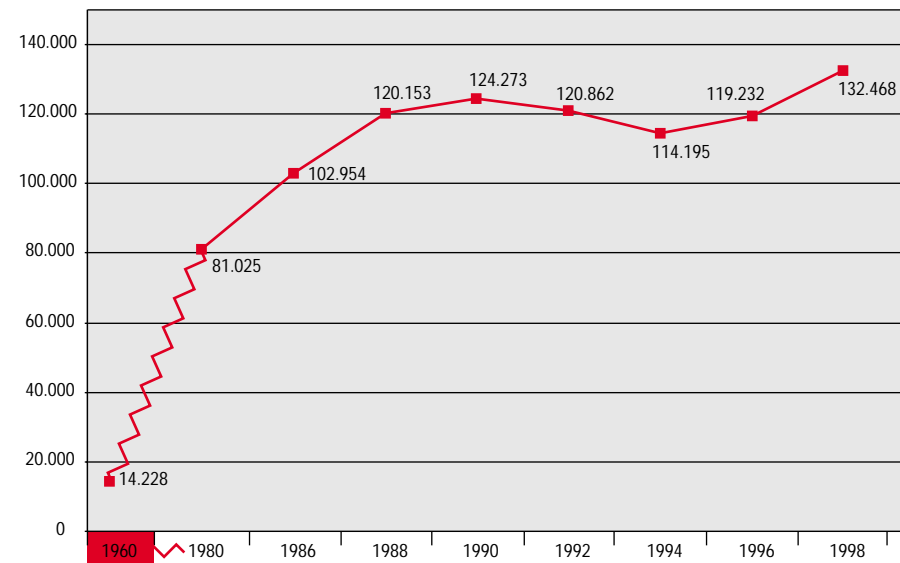
6



FÓLKSBIFREIÐAEIGN ÍSLENDINGA Í UPPHAFI ÁRS 1960-1999

(HEIMILD: VEGAGERÐIN)

SAMGONGUR Í TÖLUM - VEGIR

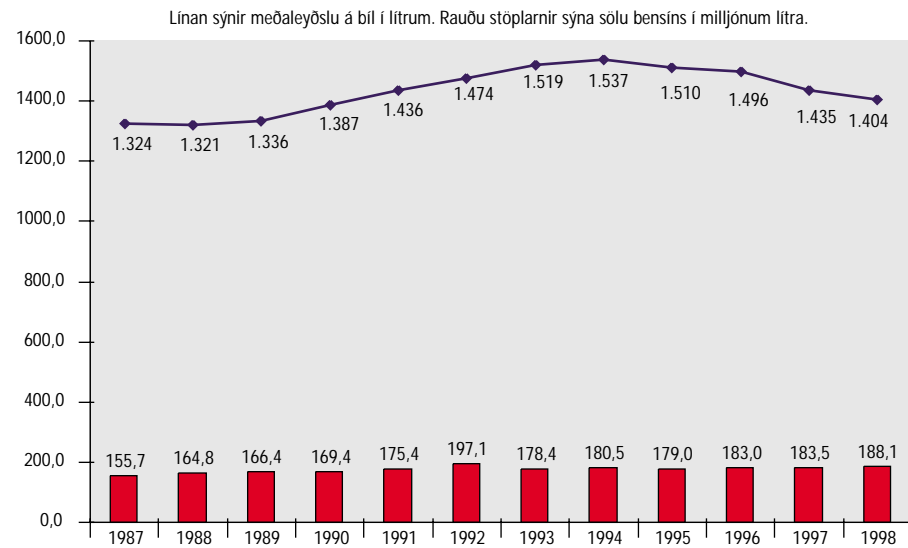


SALA BENSÍNS OG MEÐALEYÐSLA Á BÍL Á ÍSLANDI 1987-1998

SAMGÖNGUR Í TÖLUM - VEGIR

(HEIMILD: VEGAGERDIN)

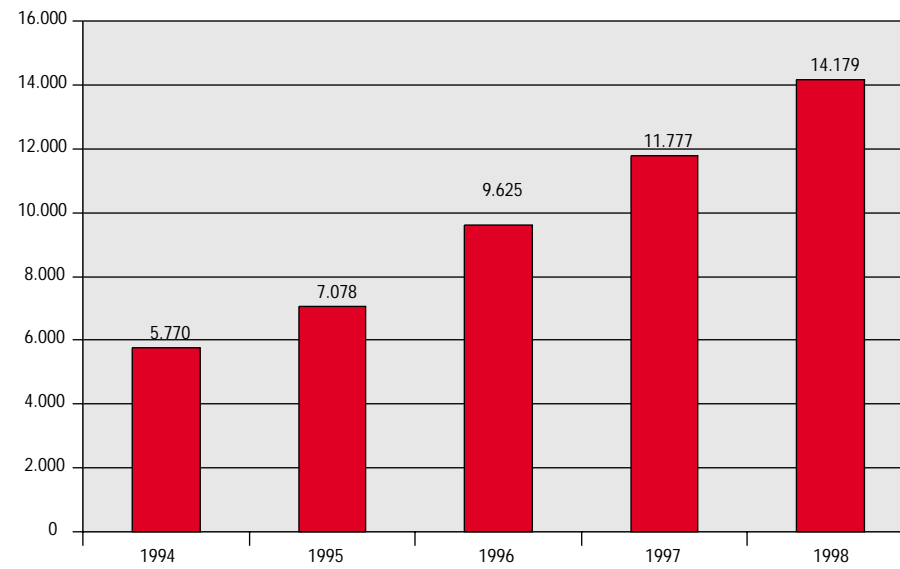
8



NÝSKRÁNING FÓLKSBIFREIÐA Á ÍSLANDI 1994-1998

(HEIMILD: SKRÁNINGARSTOFAN)

SAMGONGUR Í TÖLUM - VEGIR

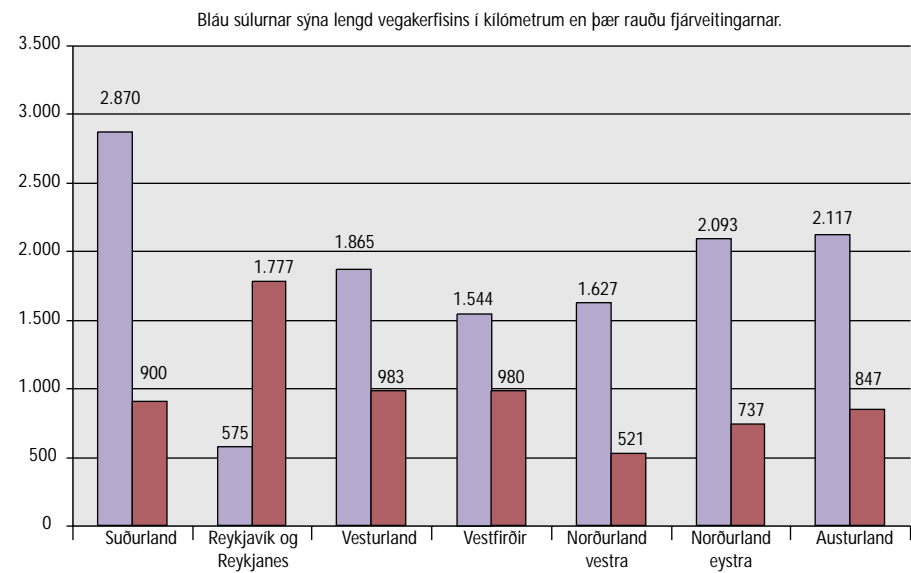


LENGD VEGAKERFIS Í HVERJU KJÖRDÆMI OG FJÁRVEITING TIL ÞESS

SAMGÖNGUR Í TÖLUM - VEGIR

(HEIMILD: VEGAGERÐIN)

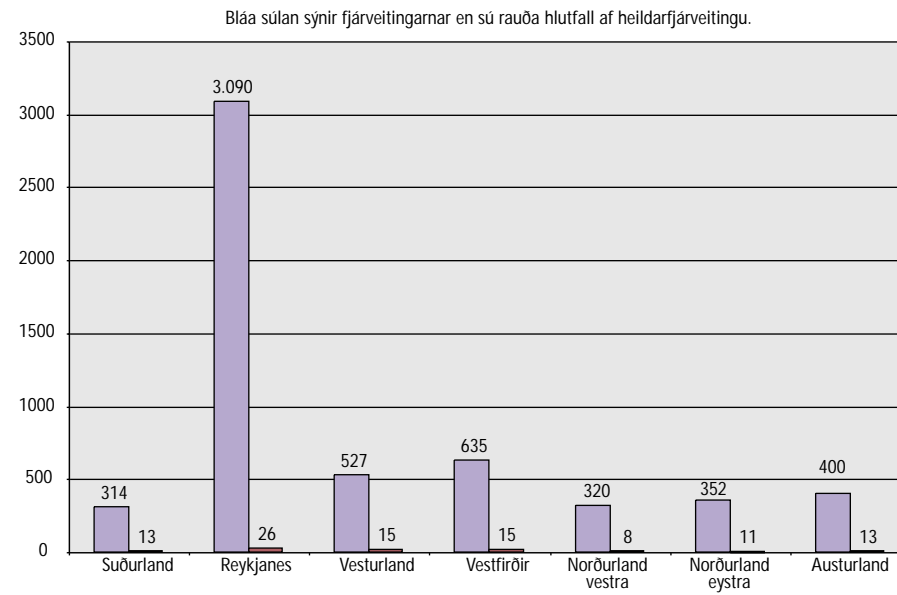
10



FJÁRVEITING Á KM. Í ÞÚS. KR. OG HLUTFALL AF HEILDARFJÁRVEITINGU Í %

(HEIMILD: VEGAGERÐIN)

SAMGONGUR Í TÖLUM - VEGIR

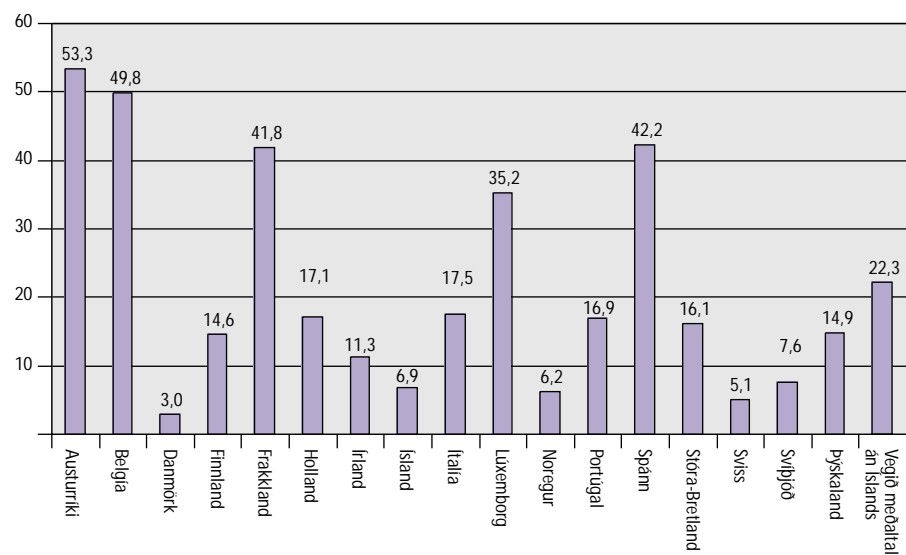


HLUTFALL DÍSILFÓLKSBIFREIÐA Í NOKKRUM LÖNDUM 1997

SAMGÖNGUR Í TÖLUM - VEGIR

(HEIMILD: EUROPEAN CONFERENCE OF MINISTERS OF TRANSPORTS)

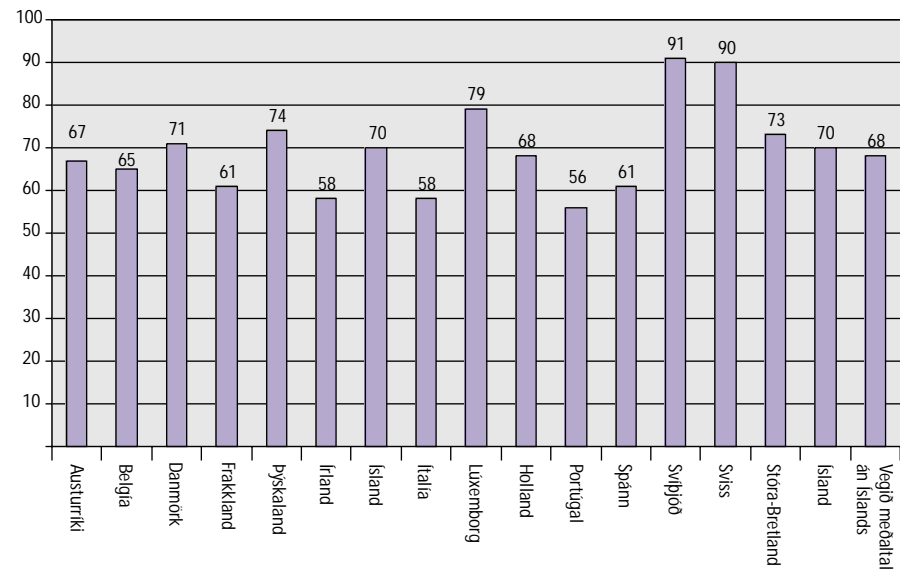
12



MEÐAL AFL FÓLKSBIFREIÐA Í KW. 1997

(HEIMILD: EUROPEAN CONFERENCE OF MINISTERS OF TRANSPORTS)

SAMGONGUR Í TOLUM - VEGIR

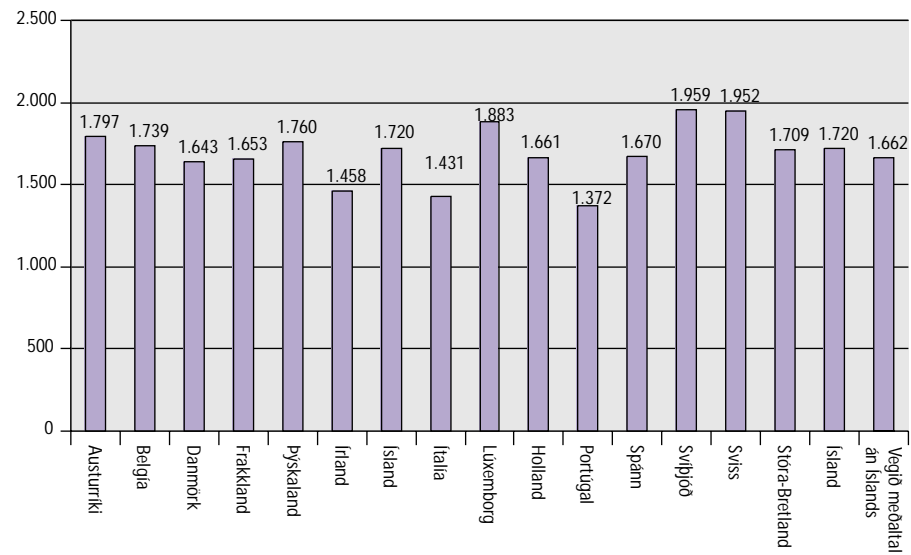


MEÐALSTÆRD SLAGRÝMIS FÓLKSBIFREIÐA Í CC. ÁRIÐ 1997

SAMGÖNGUR Í TÖLUM - VEGIR

HEIMILD: EUROPEAN CONFERENCE OF MINISTERS OF TRANSPORTS)

14

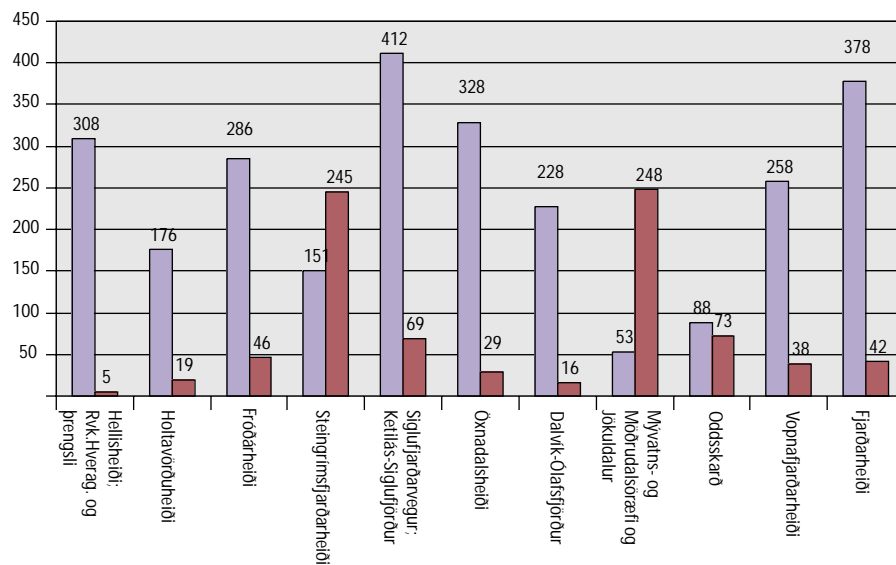


KOSTNAÐUR VIÐ VETRARÞJÓNUSTU Á NOKKRUM VEGAKÖFLUM

(HEIMILD: VEGAGERÐIN)

SAMGONGUR Í TÖLUM - VEGIR

Bláa súlan sýnir kostnað á hvern kílómetra en sú rauða á hverja bifreið. Kostnaður á bíl er miðaður við meðal vetrardagsumferð.



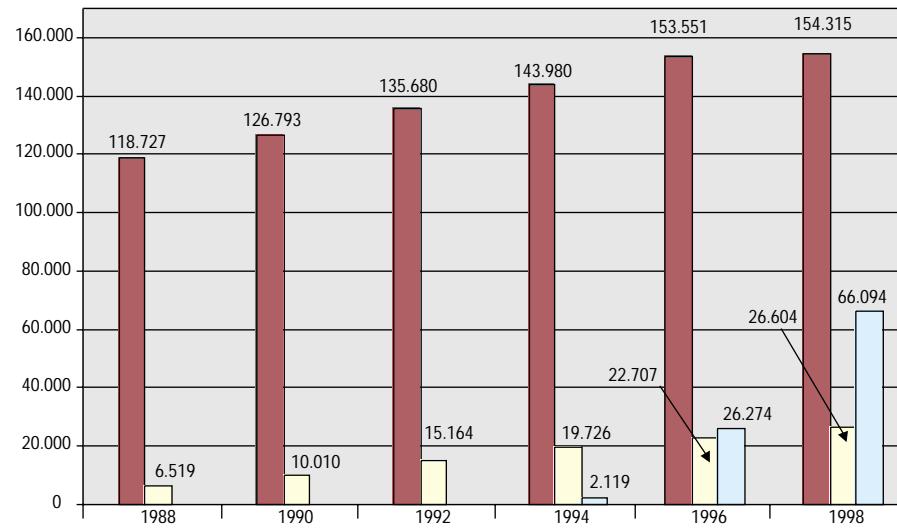
FJÖLDI SÍMANÚMERA, GSM- OG NMT- SÍMA Í NOTKUN

SAMGÖNGUR Í TÖLUM - FJARSKIPTI

(HEIMILD: LANDSSÍMI ÍSLANDS)

16

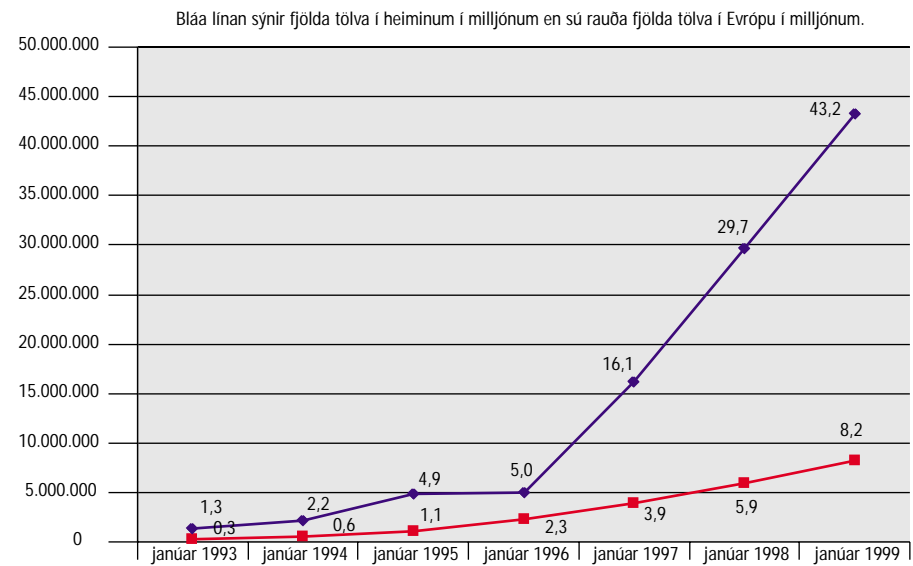
Rauðu stölpurnar sýna fjölda símanúmera í notkun, gulu stölpurnar fjölda NMT- síma og þær bláu fjölda GSM-síma.



FJÖLDI TÖLVA MEÐ INTERNETTENGINGU Í EVRÓPU OG Í HEIMINUM 1993-1999

(HEIMILD: RIPE, RESEAUX IP EUROPEENS OG NETWORK WIZARDS)

SAMGONGUR Í TÖLUM - FJARSKIPTI

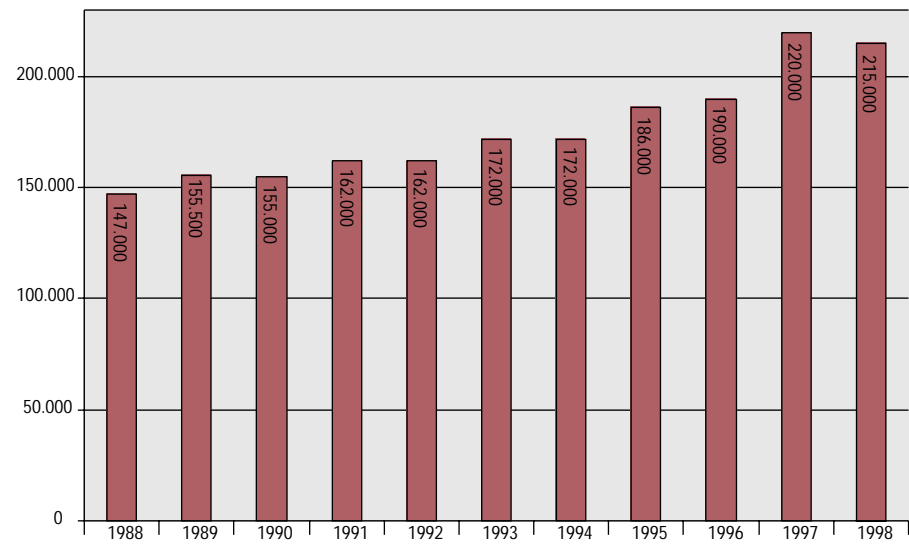


UPPLAG SÍMASKRÁR 1988-1998

SAMGÖNGUR Í TÖLUM - FJARSKIPTI

(HEIMILD: LANDSSÍMI ÍSLANDS)

18

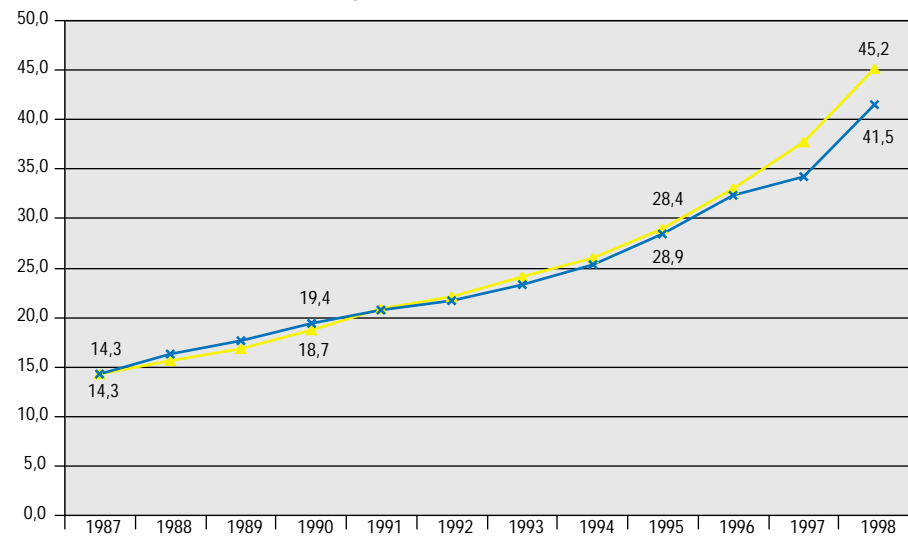


SÍMTÖL TIL OG FRÁ ÍSLANDI Í MILLJÓNUM MÍNÚTNA

(HEIMILD: LANDSSÍMI ÍSLANDS)

SAMGONGUR Í TÖLUM - FJARSKIPTI

Gula línan sýnir símtöl frá Íslandi en sú bláa símtöl til Íslands.



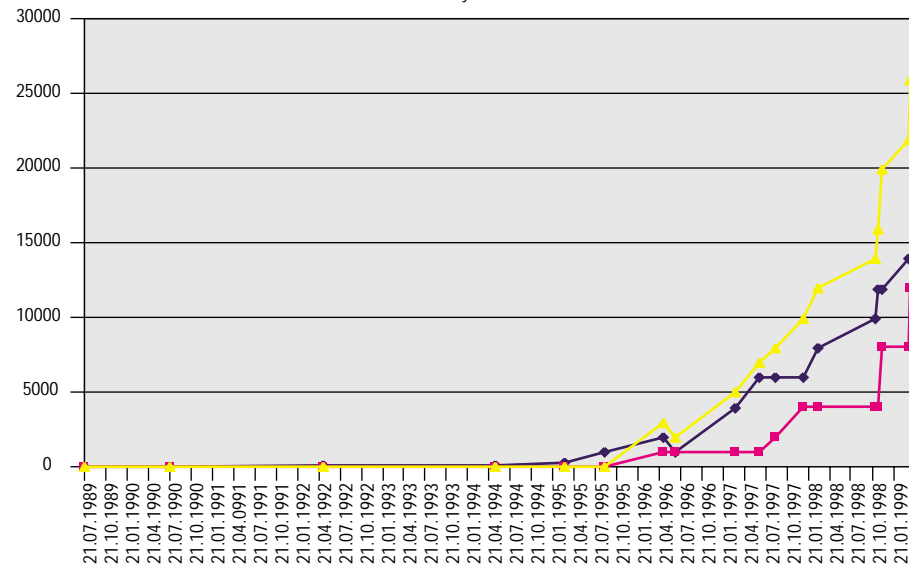
AFKASTAGETA INTERNETSSAMBANDSINS VIÐ ÚTLÖND

SAMGÖNGUR Í TÖLUM - FJARSKIPTI

(HEIMILD: LANDSSÍMI ÍSLANDS OG INTÍS)

Bláa línan sýnir tengingu Intís, sú rauða tengingu Landssíma Íslands og sú gula afkastagetuna í heild.
Tölurnar sýna bita á sekúndu.

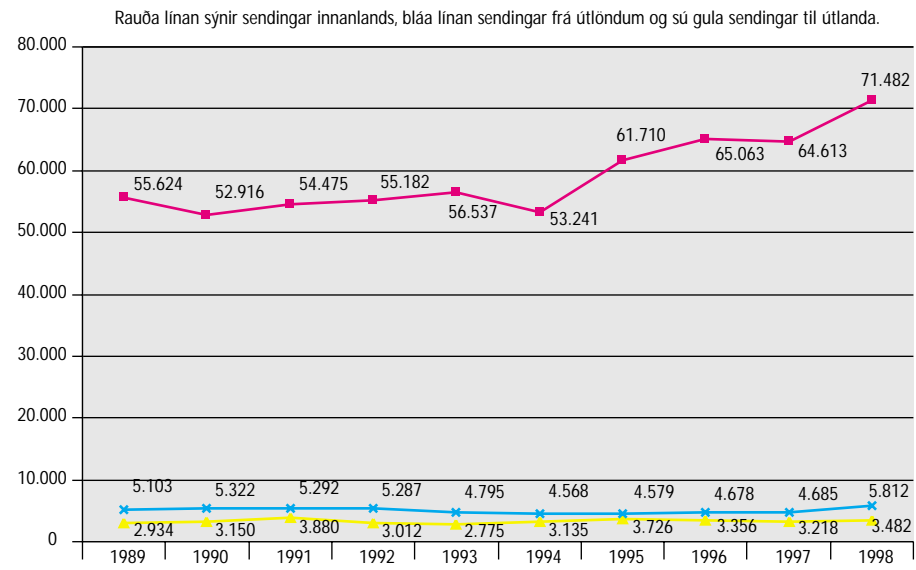
20



ALMENNAR PÓSTSENDINGAR Í PÚSUNDUM

(HEIMILD: ÍSLANDSPÓSTUR)

SAMGÖNGUR Í TÖLUM - PÓSTUR

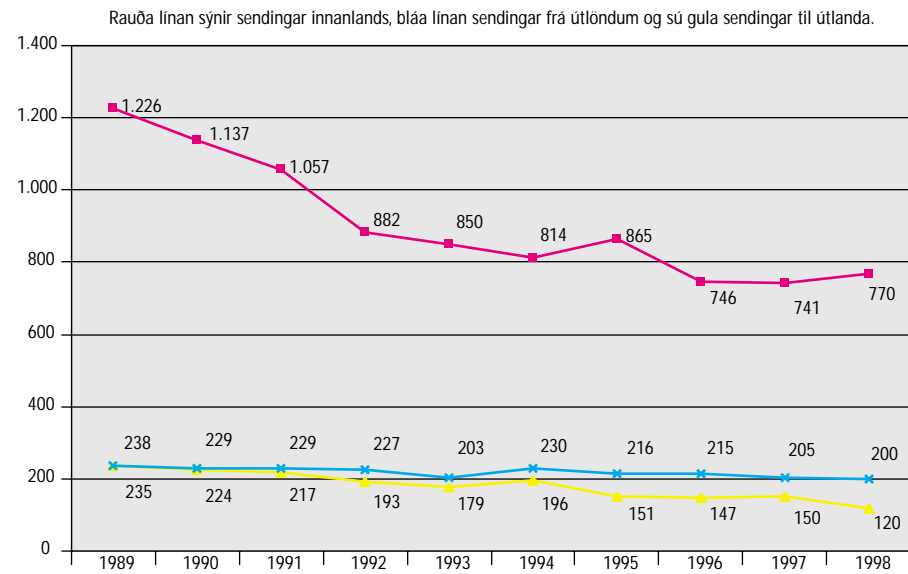


ÁBYRGÐASENDINGAR Í ÞÚSUNDUM

SAMGÖNGUR Í TÖLUM - PÓSTUR

(HEIMILD: ÍSLANDSPÓSTUR)

22

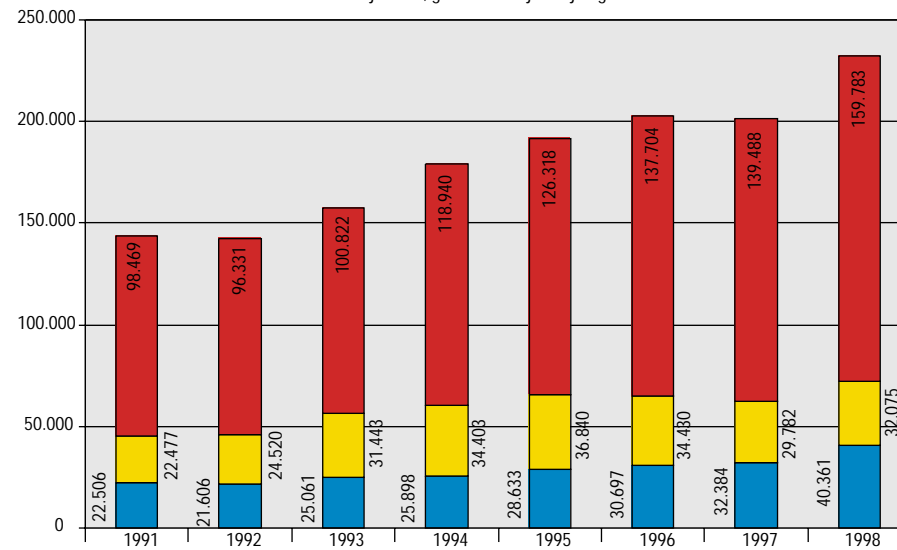


FJÖLDI FERÐAMANNA TIL ÍSLANDS 1991-1998 EFTIR ÞVÍ HVAÐAN ÞEIR KOMU

(HEIMILD: FERÐAMÁLARÁÐ)

SAMGONGUR Í TÖLUM - FERÐAMÁL

Blái liturinn táknar Bandaríkjamenn, guli liturinn Þjóðverja og rauði liturinn aðra ferðamenn.



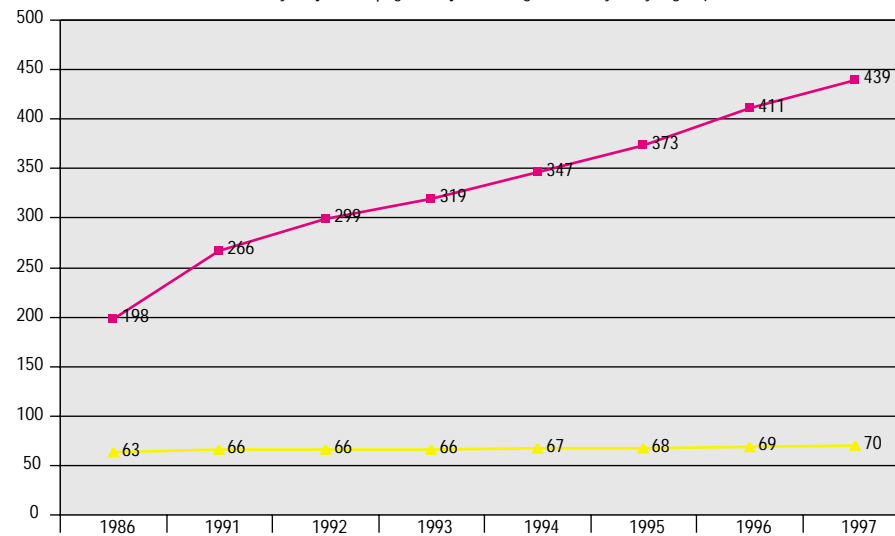
FARÞEGAFL. OG NÝTING FARÞEGARÝMIS Í MILLILANDAFLUGI 1991-1997

SAMGÖNGUR Í TÖLUM - FLUG

(HEIMILD: ICAO)

24

Rauða línan sýnir fjölda farþega í milljónum en gula línan sýnir nýtingu í prósentum.

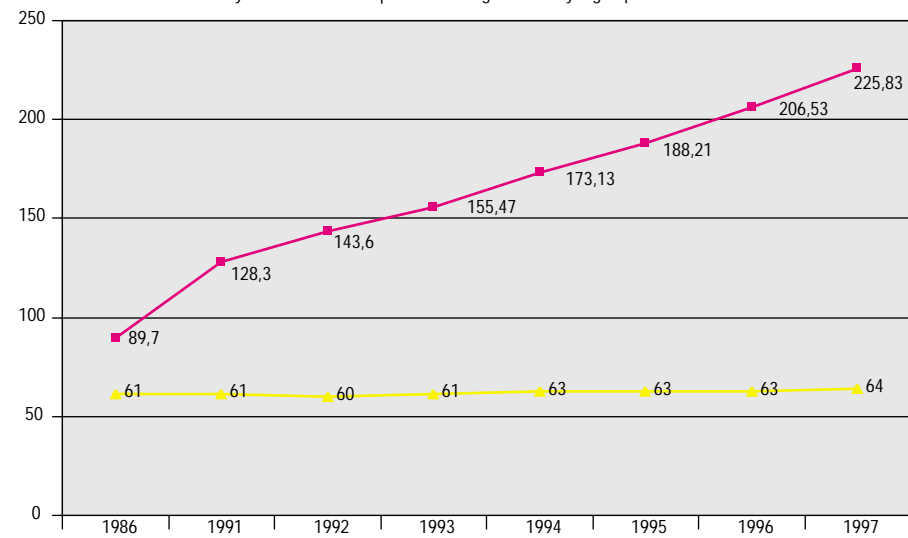


FLOGNIR TONNKM. Í MILLILANDAFL. OG NÝTING FLUGVÉLA M.T.T. ÞYNGDAR

(HEIMILD: ICAO)

SAMGONGUR Í TÖLUM - FLUG

Rauða línan sýnir tonnkilómetra í þúsundum en gula línan nýtingu í prósentum í heiminum.

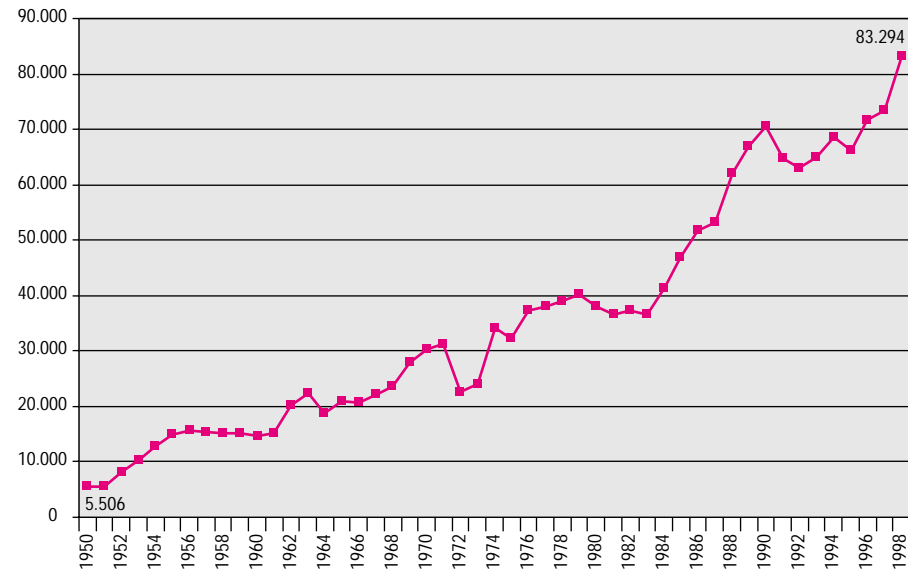


UMFERÐ Á ÚTHAFSFLUGSTJÓRNARSVÆÐI REYKJAVÍKUR 1950-1998

SAMGÖNGUR Í TÖLUM - FLUG

(HEIMILD: FLUGMÁLASTJÓRN)

26

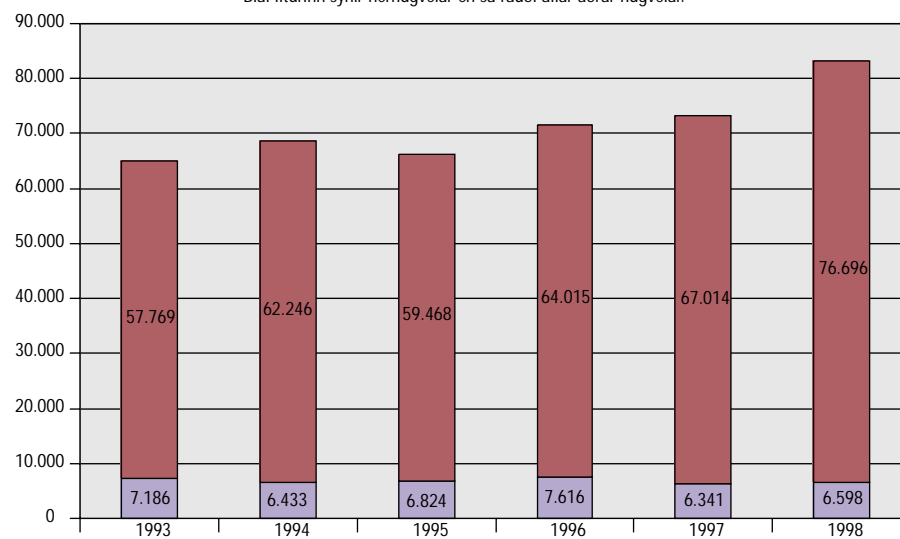


SKIPTING UMFERÐAR Á ÍSLENSKA ÚTHAFSFLUGSTJÓRNARSVÆÐINU 1993-1998

(HEIMILD: FLUGMÁLASTJÓRN)

SAMGONGUR Í TÖLUM - FLUG

Blái liturinn sýnir herflugvélarnúmer en sá rauði allar aðrar flugvélarnúmer.

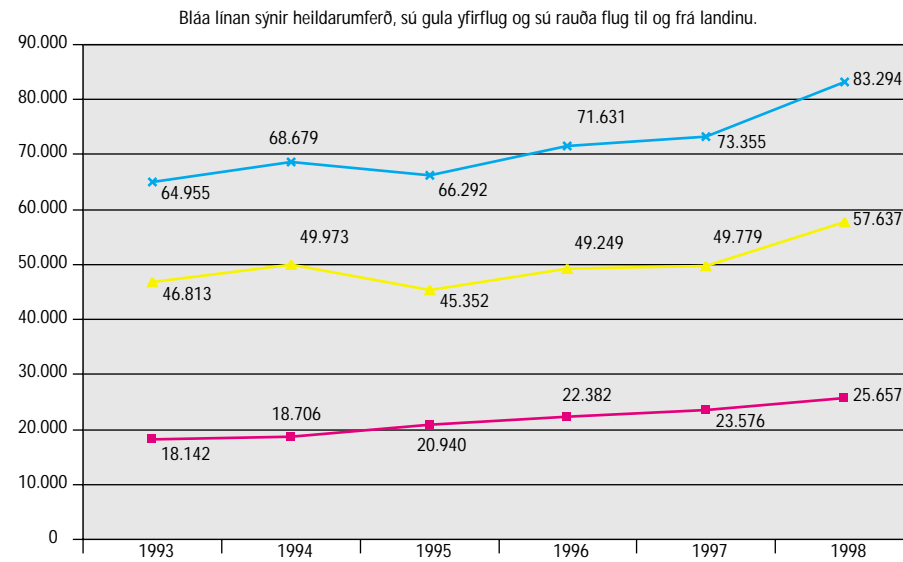


UMFERÐ UM ÍSLENSKA FLUGUMFERÐARSVÆÐIÐ

SAMGÖNGUR Í TÖLUM - FLUG

(HEIMILD: FLUGMÁLASTJÓRN)

28

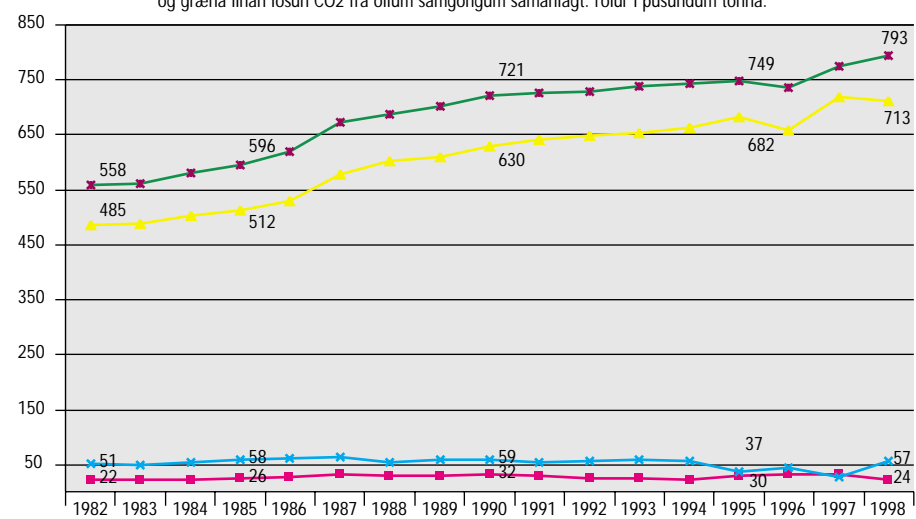


LOSUN CO2 FRÁ SAMGÖNGUM

(HEIMILD: HOLLUSTUVERND)

SAMGÖNGUR Í TÖLUM - UMHVÆRFISMÁL

Rauða línan sýnir flugsamgöngur, bláa línan sjósamgöngur, gula línan vegasamgöngur og græna línan losun CO2 frá öllum samgöngum samanlagt. Tölur í þúsundum tonna.



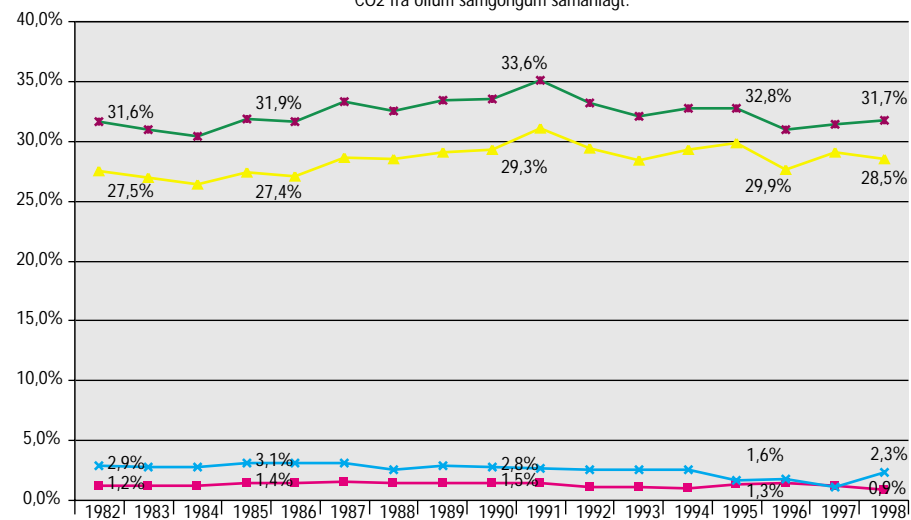
HLUTFALL LOSUNAR CO2 FRÁ SAMGÖNGUM

SAMGÖNGUR Í TÖLUM - UMHVÆRFISMÁL

(HEIMILD: HOLLUSTUVERND)

Rauða línan sýnir flugsamgöngur, bláa línan sýnir sjósamgöngur, gula línan vegasamgöngur og græna línan hlutfall CO2 frá öllum samgöngum samanlagt.

30

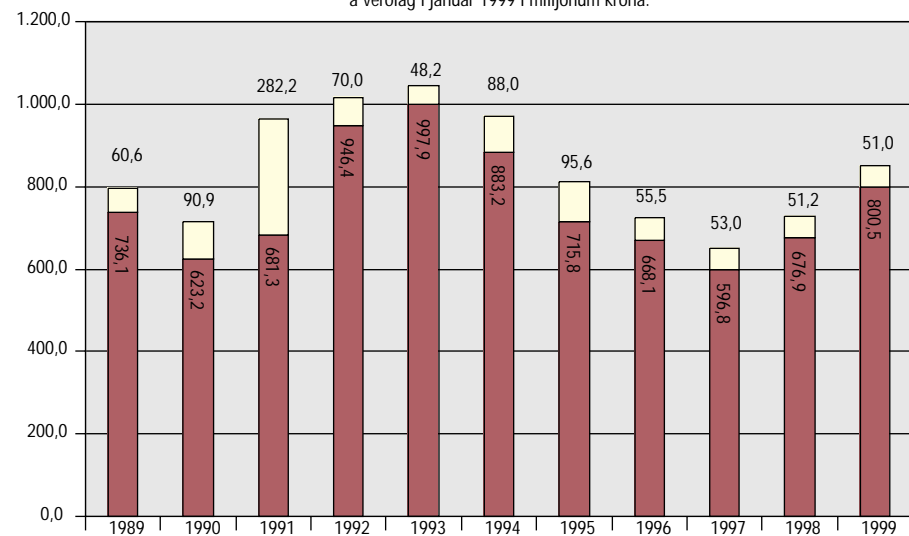


FJÁRVEITINGAR TIL SJÓVARNARGARÐA OG HAFNARGERÐAR 1989-1999

(HEIMILD: SIGLINGASTOFNUN ÍSLANDS)

SAMGONGUR I TÖLUM - SIGLINGAR

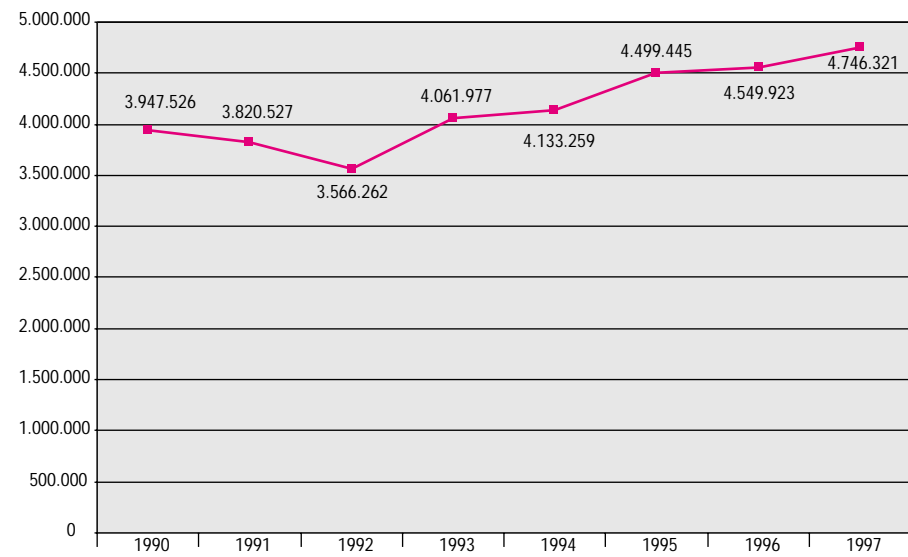
Guli liturinn sýnir fjárveitingar til sjóvarnagarða en sá rauði fjárveitingar til hafnargerðar á verðlag í janúar 1999 í milljónum króna.



FLUTNINGAR UM ÍSLENSKAR HAFNIR Í MILLJÓNUM TONNA 1990-1997

SAMGÖNGUR Í TÖLUM - SIGLINGAR

32





STOFNANIR

SAMGÖNGUR Í TÖLUM - SAMGÖNGURÁÐUNEYTIÐ 1999

34

Samgönguráðuneytið

S: 560 9630, F: 562 1702

Hafnarhúsinu við Tryggvagötu

150 Reykjavík

Tölvupóstur: postur@sam.stjr.is

www.stjr.is/sam

Ferðamálaráð

S: 535 5500, F: 535 5501

Gimli, Lækjargötu 3

101 Reykjavík

Tölvupóstur: info@icetourist.is

www.icetourist.is

Siglingastofnun

S: 560 0000, F: 560 0060

Vesturvör 2

200 Kópavogi

Tölvupóstur: skrifstofa@sigling.is

www.sigling.is

Póst- og fjarskiptastofnun

S: 510 1500, F: 510 1509

Smiðjuvegi 68-70

200 Kópavogi

Tölvupóstur: pta@pta.is

www.pta.is

Vegagerðin

S: 563 1400, F: 562 2332

Borgartúni 5 og 7

105 Reykjavík

Tölvupóstur: vegag@vegag.is

www.vegag.is

Rannsóknarnefnd sjóslysa

S: 552 5105, F: 551 5152

Hafnarhúsinu við Tryggvagötu

101 Reykjavík

Tölvupóstur: rannsjo@skyrr.is

Rannsóknarnefnd flugslysa

S: 511 1666, F: 511 1667

Hús Flugbjörgunarsveitarinnar í
Reykjavík við Flugvallarveg.

101 Reykjavík

Tölvupóstur: aaib@falcon.is

www.aaib-is.com

Flugmálastjórn

S: 569 4100, F: 562 3619

Flugturninum við Reykjavíkflugvöll

101 Reykjavík

Tölvupóstur: caa@caa.is

www.caa.is

SAMGÓNGURÁÐUNEYTIÐ
1999